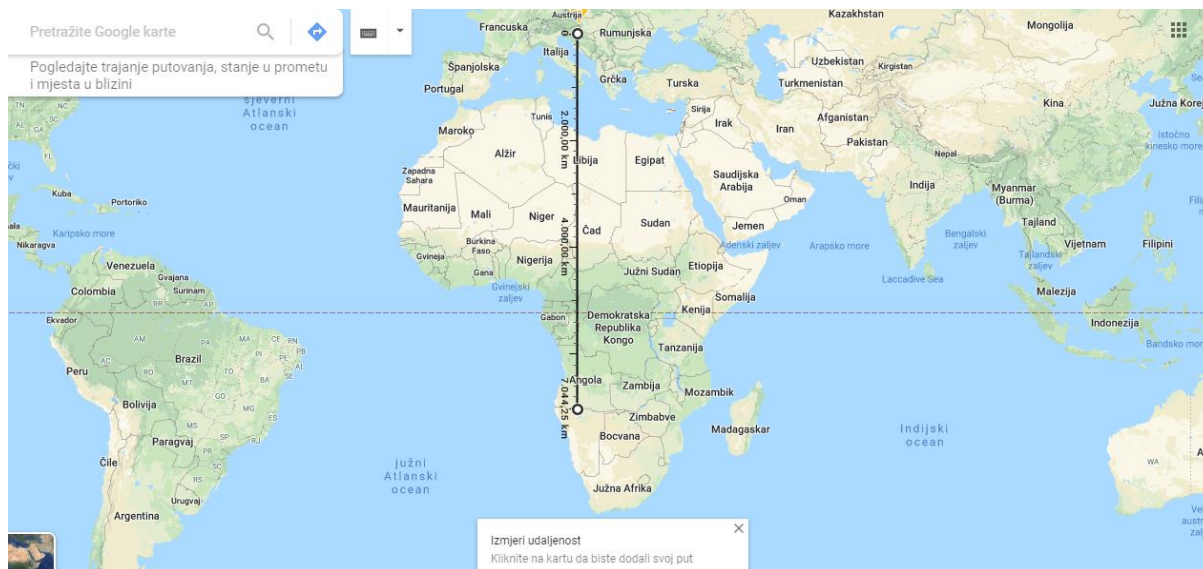




4.dan putovanja po meridijanu - ponedjeljak, 18.svibnja 2020.

Prijelaz sa sjeverne na južnu polutku (2258.29 km) – ukupno smo prešli 7044.25 km



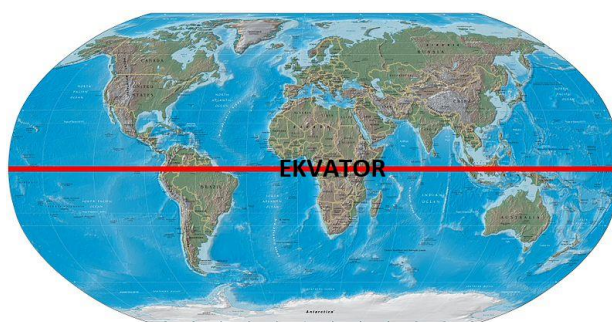
Rano smo se probudili, obavili jutarnju higijenu i odradili razgibavanje. Nakon doručka napustili smo naša prenoćišta i krenuli dalje prema jugu. Velik dio današnjeg puta probijamo se kroz gusto raslinje **tropskih kišnih šuma**. Stalno se osvrćemo oko sebe, i gledamo u grane iznad sebe, u strahu od zmija i ostalih divljih životinja. Neki su u svome vlastitom strahu plašili druge, pa se cijelim putem čula vriska.



Možda je i to otjeralo sve divlje životinje, pa nasreću nismo sreli niti jednu.

Kratko nakon polaska prelazimo granicu i ulazimo u novu državu na našem putu, **Republiku Kongo**. Glavni grad je **Brazzaville**, a država je nekad bila francuska kolonija. Republika Kongo ima izlaz na Atlantski ocean, izvozi naftu, šećer, kakaovac, kavu i dijamante. U svim područjima u blizini ekvatora, izmjenjuju se duga sušna i kišna razdoblja – svako razdoblje traje oko pola godine.

U jednom trenutku pogledom na naše navigacijske uređaje, shvatili smo da se nalazimo točno na **ekvatoru**. Što je to ekvator? Najjednostavnije objašnjenje je, da je ekvator zamišljena linija povučena oko Zemlje koja je uvijek jednako udaljena od Sjevernog i Južnog pola, odnosno linija koja dijeli Zemlju na sjevernu i južnu polukuglu (polutku). Malo smo se odmorili i zaigrali igru povlačenja konopa. Sredina konopa je na ekvatoru, jedna ekipa na sjevernoj, a druga na južnoj polutci. Cilj igre je povući konopac na svoju stranu. Poražene ekipe ostatak današnjeg dana nosile su svu prtljagu.





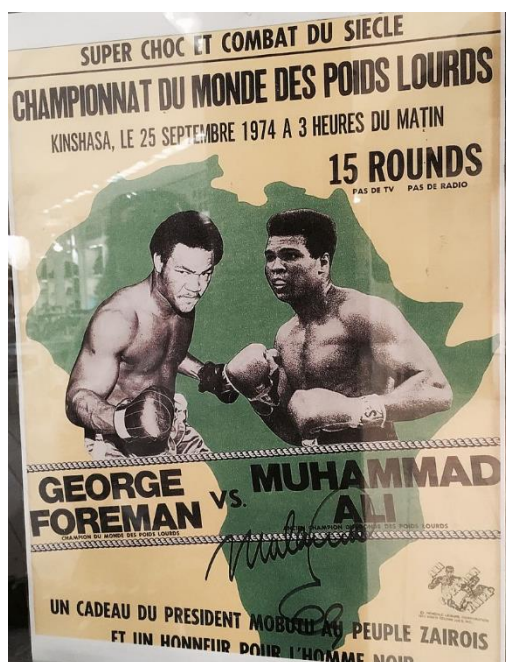
Saznali smo i neke zanimljive informacije o ekvatoru:

- Dužina Zemljinog ekvatora je **40.075 km**.
- Na ekvatoru nema velike razlike u temperaturi zraka tijekom godine, pa se čini kao da nema godišnjih doba.
- Na ekvatoru dan cijele godine jednako traje – sunce izlazi oko 06:00 h, a zalazi oko 18:00 h.
- Ako se gleda udaljenost od središta Zemlje (Zemljine jezgre), a ne nadmorska visina, najviše mjesto na Zemlji je **planina Chimborazo u Ekvadoru** koja se nalazi blizu ekvatora – to je zbog spljoštenosti Zemlje na polovima i ispupčenosti na ekvatoru. Koji je najviši vrh na Zemlji, ako se gleda nadmorska visina? To je **Mount Everest (8848 m)**, koji se nalazi na velikom planinskom lancu u Aziji, Himalaji.

Nakon Republike Kongo, ulazimo u **Demokratsku Republiku Kongo**. U prošlosti je Demokratska Republika Kongo bila belgijska kolonija, a glavni grad ove velike države (druge po veličini u Africi, iza **Alžira**) je **Kinshasa**. Vjerovali ili ne, u ovoj državi je samo 2% cesta asfaltirano. Izvozi dijamante, bakar, zlato, kavu, itd. DR Kongo ima šest nacionalnih parkova, i veliku, za promet vrlo važnu **rijeku Kongo**. Bogata je šumama u kojima živi **planinska gorila**, zaštićena životinjska vrsta.



Glavni grad Kinshasa ljubiteljima sporta poznat je po domaćinstvu velikog boksačkog meča za prvaka



svijeta u teškoj kategoriji. Ovaj sportski događaj, poznat pod nazivom „**The Rumble in the Jungle**“ (grmljavina u džungli), održan je 1974. godine pred više od 50.000 gledatelja. U jednom od najboljih mečeva u povijesti boksa, **Muhammad Ali** pobijedio je **Georgea Foremana**, i po drugi put postao svjetski prvak.

Najveći dio današnjeg puta „hodamo“ kroz **Republiku Angolu**. Glavni grad ove nekadašnje portugalske kolonije je **Luanda**. Angola je bogata naftom i rudama, ali je većina stanovništva siromašna zbog dugotrajnih ratova i sukoba koji su je iscrpili. Kako idemo prema jugu, tropske kišne šume ostavljamo iza nas, a savane nas ponovo pozdravljaju. Nekoliko stotina kilometara zapadno od nas je Atlantski ocean, s kojim ćemo se uskoro družiti. Tražeći prenoćište, prešli smo još jednu granicu. Šatore smo razapeli u **Republici Namibiji**, u blizini gradića **Oshikango**, uz samu granicu s Angolom. Zaspali smo čim nam je glava

dotaknula jastuk. Danas smo prešli 2258.29 km.